



# COMUNE DI MONTEMIGNAIO



## Percorso a piedi

Lunghezza  $\longleftrightarrow$  20,2 km

Durata  $\text{🕒}$  7:00 h

Salita  $\text{📈}$  740 m

Discesa  $\text{📉}$  740 m

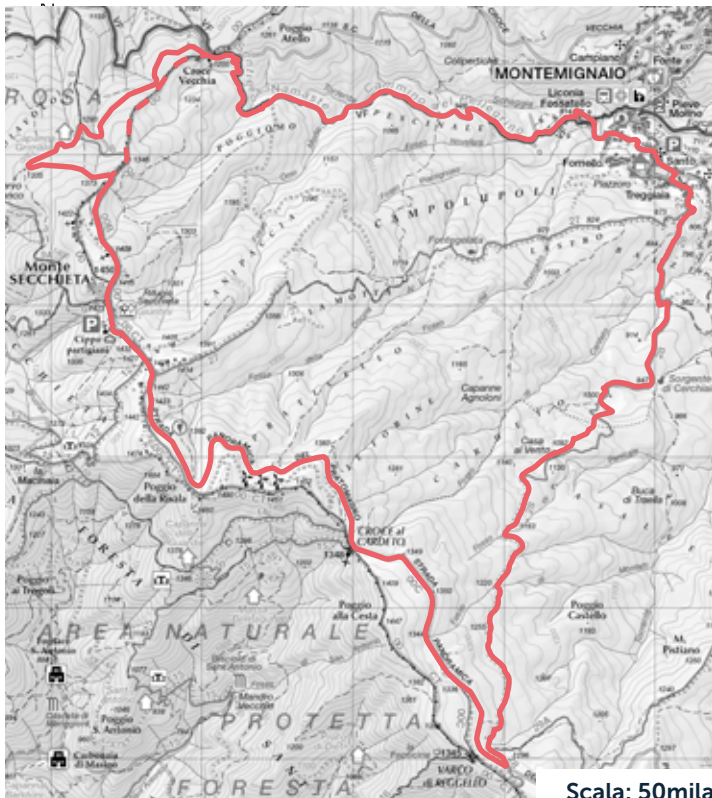
Difficoltà  $\text{🏔️🏔️🏔️🏔️🏔️}$

## ANELLO ROSSO | Anello Orario

Una lunga escursione in **Pratomagno**, che vi porterà da Montemignaio fino a **Parco Eolico del Monte Secchieta** a 1450m. Il percorso è tutto su larghi sentieri e strade bianche, potrete quindi affrontarlo, se allenati, anche in MTB e a Cavallo. Parcheggiate ai Campi Sportivi in località **Santo**, il percorso è segnalato con frecce e punti di colore rosso appunto. Visto la lunghezza dell'escursione, però vi consigliamo di partire di buon ora e ben equipaggiati, infine tenete presente che durante l'intero cammino troverete un solo Bar, il Rifugio Secchieta all'11° km e due Bivacchi al 5° e al 14° km.

Scansiona il QRCode!

Scarica il file **GPX**, la **Scheda** e la **Video Traccia 3D**



Scala: 50mila



Scala: 1:25mila

## Percorso

— Sentiero 11,7 km

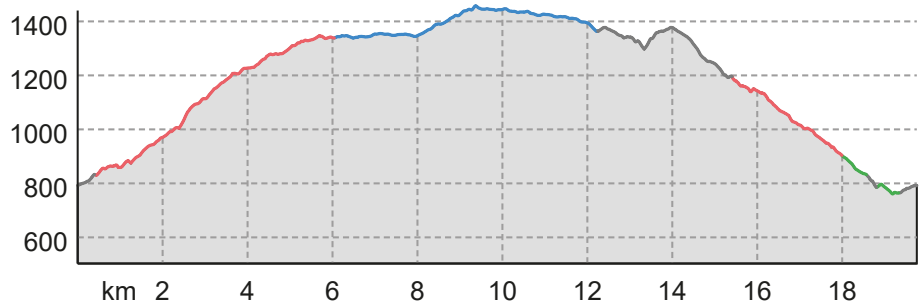
— Sentiero Bosco 0,5 km

— Strada Antica 0,0 km

— Strada Bianca 3,5 km

— Strada Asfalto 4,5 km

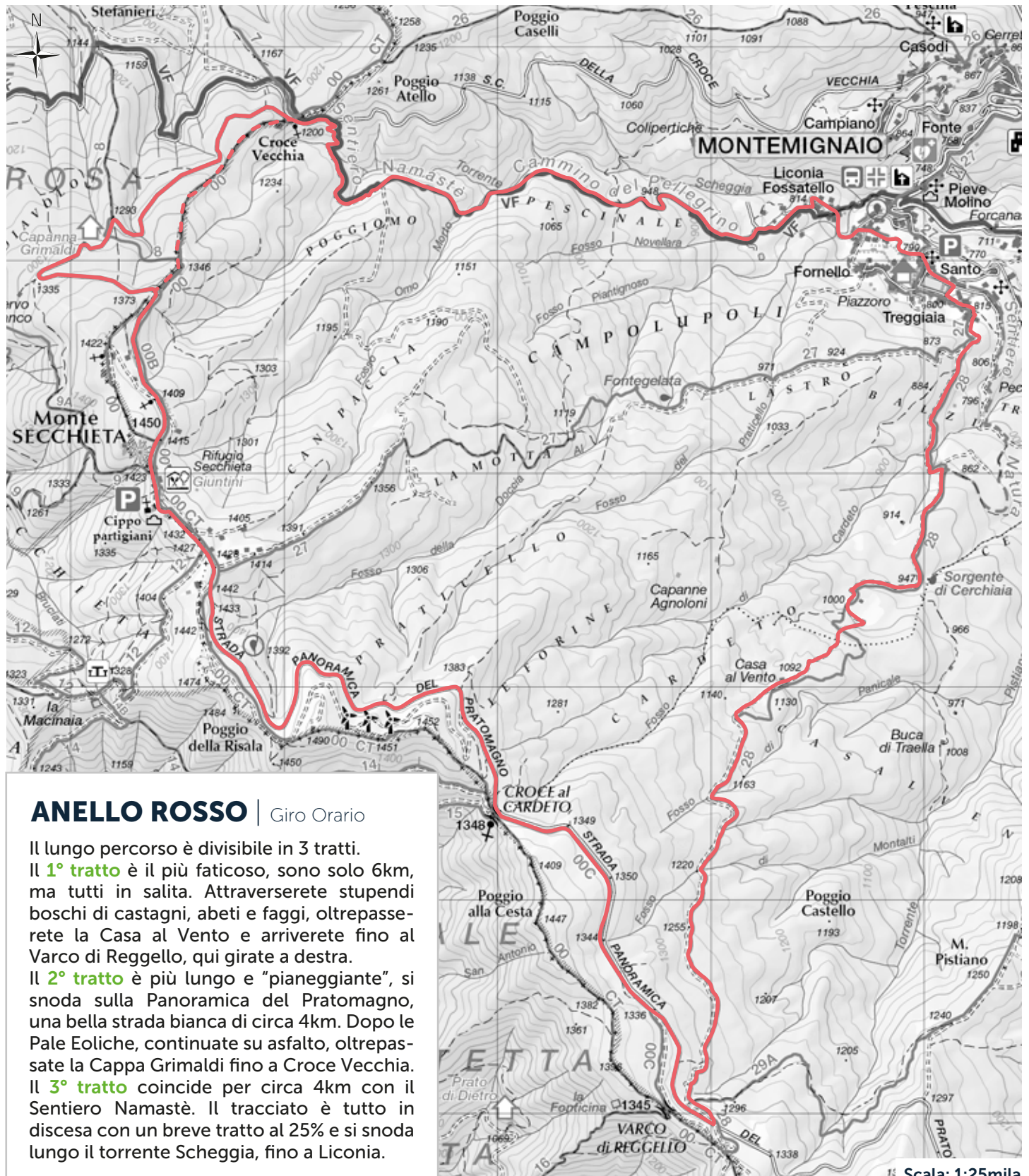
## Altimetria







# COMUNE DI MONTEMIGNAIO



## ANELLO ROSSO | Giro Orario

Il lungo percorso è divisibile in 3 tratti.  
Il **1° tratto** è il più faticoso, sono solo 6km, ma tutti in salita. Attraverserete stupendi boschi di castagni, abeti e faggi, oltrepasserete la Casa al Vento e arriverete fino al Varco di Reggello, qui girate a destra.  
Il **2° tratto** è più lungo e "pianeggiante", si snoda sulla Panoramica del Pratomagno, una bella strada bianca di circa 4km. Dopo le Pale Eoliche, continuate su asfalto, oltrepassate la Cappa Grimaldi fino a Croce Vecchia.  
Il **3° tratto** coincide per circa 4km con il Sentiero Namastè. Il tracciato è tutto in discesa con un breve tratto al 25% e si snoda lungo il torrente Scheggia, fino a Liconia.

Scala: 1:25mila

**ALPENINO**  
ESCURSIONI DALL'ALPE ALL'APPENNINO

ALPENINO è un Team di Guide Ambientali Escursionistiche Toscane.  
Unisciti a noi per Trekking, Ciaspolate, E-Bike e RiverTrek!



Per info e suggerimenti contattaci al **333 6442908** - Alessio Guida di Alpenino



# COMUNE DI MONTEMIGNAIO

## Progetto di Tracciatura dei Sentieri

Per rendere più sicure e consapevoli le persone che amano camminare alla scoperta del nostro territorio, il Comune di Montemignaio ha creato un innovativo sistema di tracciatura per **10 Itinerari** da realizzare a Piedi, in Mountain Bike e a Cavallo.

La **Guida Ambientale Escursionistica Alessio Alessio di Alpennino** è stata incaricata di realizzare:

- **Scheda in Pdf formato A4** (scaricabile anche tramite QRCode)
  - **Descrizione testuale**
    - indicazioni sui sentieri e gli incroci
    - consigli su dove parcheggiare e dove mangiare
    - info sulle cose da vedere
  - **Dati sul percorso**
    - Lunghezza in Km
    - **Durata in ore**, calcolata su un **"Passo Turistico"**, **comprensivo di pause** fotografiche, meditative, fisiologiche, pranzi al sacco, merende etc. Si tratta quindi del **"Tempo"** che consigliamo di prendersi per godersi l'esperienza senza fretta. È dato quindi per assodato che un camminatore allenato, senza fermarsi, realizzerà gli itinerari in minor tempo
    - Dislivello in Salita (Ascesa) e in Discesa
    - Difficoltà, calcolata in una scala da 1 a 5, su un **"camminatore non allenato"**
  - **Traccia su Cartografia** (scala 1:25 mila), gentilmente concessa a titolo gratuito da **Dream Italia**
    - La porzione di Cartografia è stata estrapolata da **"Pratomagno - Carta dei Sentieri"** del 2021
  - Informazioni dettagliate sul tipo di tracciato
  - Altimetria dettagliata
- **Traccia GPX** (scaricabile anche tramite QRCode)
  - Realizzata con strumenti professionali e scaricabile gratuitamente
- **Video Traccia 3D con foto Geolocalizzate** (scaricabile anche tramite QRCode)
  - Si tratta di un Video molto utile per capire in anticipo il tipo di percorso che adremo ad affrontare
  - La Traccia si muove sulla montagna 3D e ogni volta che "tocca" un punto d'interesse (un bivio, un ponte, un panorama, un bivacco etc), appare la foto o il minivideo di quel punto, geolocalizzato appunto sulla mappa stessa!
  - Attenzione: I dati in metri relativi alla Traccia 3D possono differire leggermente da quelli della Traccia GPX, in quanto la precisione degli strumenti utilizzata è diversa. Le due tracce hanno finalità diverse, quella in GPX (più precisa) serve per conoscere la propria posizione utilizzando uno Smartphone o GPS, mentre quella in 3D serve per avere una visualizzazione fotografica del territorio.

### Crediti

- Il Progetto è stato voluto e finanziato dal Comune di Montemignaio nel 2023
- Per la scelta dei percorsi da valorizzare e per gli utili consigli ringraziamo il CAI di Firenze
- Gli Anelli Verde, Giallo e Rosso sono stati Progettati e Realizzati dai **Volontari del Comune di Montemignaio**
- Il Sentiero Namastè, il Sentiero Natura, le Sorgenti del Cerchiaia, la Strada della Girandola ed Il Giro delle Frazioni sono stati Progettati e Realizzati dal **Gruppo Namastè del CAI di Firenze**
- La Pulizia e la Manutenzione Ordinaria e Straordinaria dei Sentieri è affidata ai Volontari del **Gruppo Namastè del CAI di Firenze** e del **Comune di Montemignaio**
- L'ottima base Cartografica su cui abbiamo disegnato le Tracce è di Proprietà di **Dream Italia**
- Ringraziamo in anticipo chi usufruirà di questo servizio e vorrà darci utili consigli per migliorarlo

Data ultimo Aggiornamento 26/06/2023

