



COMUNE DI MONTEMIGNAIO



Percorso a piedi

Lunghezza \longleftrightarrow 13,9 km

Durata 🕒 5:30 h

Salita 📈 630 m

Discesa 📉 630 m

Difficoltà 🏔️🏔️🏔️🏔️🏔️

VARCO DI REGGELLO | Andata/Ritorno

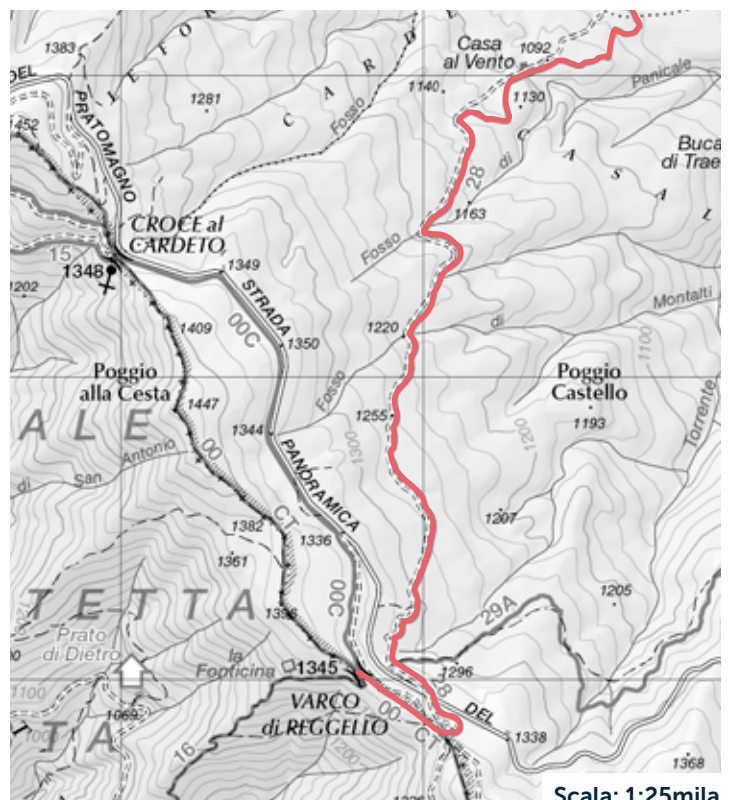
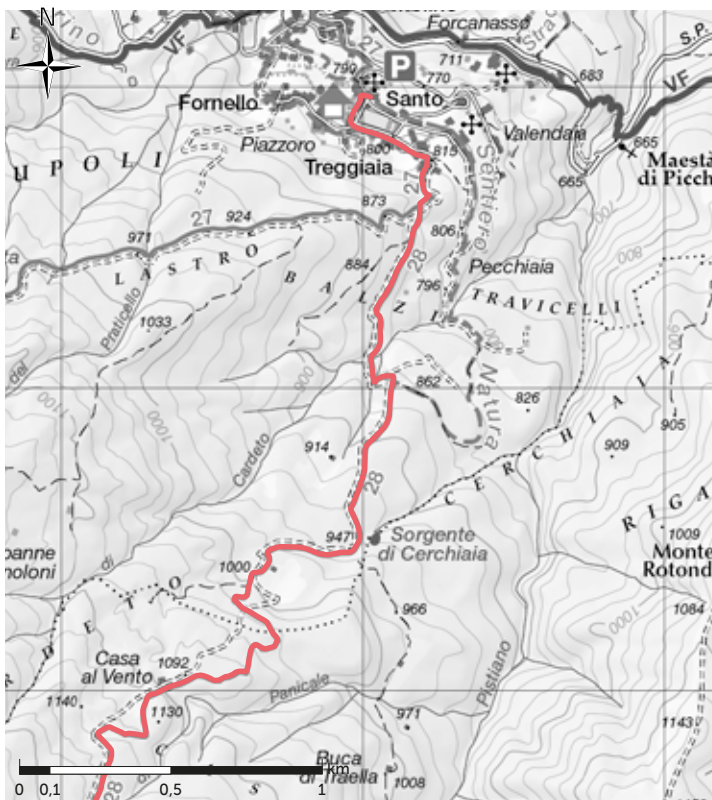
Una bella escursione che vi porterà da Montemignaio fino al **Varco di Reggello** a 1346m. Il percorso può essere affrontato, se allenati, anche in MTB e a Cavallo.

Durante il cammino non troverete Bar, quindi vi consigliamo di prendere un panino Da Rosario prima di partire.

Parcheggiate ai Campi Sportivi in località Santo e imboccate il **Sentiero CAI 28**. L'andata è tutta in salita, sono circa 6km di stupendi boschi di castagni, abeti e faggi. Oltrepassate la **Casa al Vento** e arrivate sul Crinale con il suo magnifico panorama. Ritorno sulla stessa traccia.

Scansiona il QRCode!

Scarica il file **GPX**, la **Scheda** e la **Video Traccia 3D**



Scala: 1:25mila

Percorso

— Sentiero 2,5 km

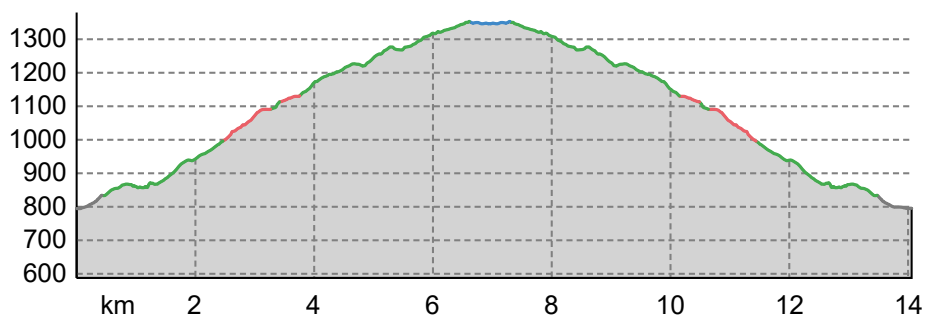
— Sentiero Bosco 10,8 km

— Strada Antica 0,0 km

— Strada Bianca 0,2 km

— Strada Asfalto 0,4 km

Altimetria





COMUNE DI MONTEMIGNAIO

Progetto di Tracciatura dei Sentieri

Per rendere più sicure e consapevoli le persone che amano camminare alla scoperta del nostro territorio, il Comune di Montemignaio ha creato un innovativo sistema di tracciatura per **10 Itinerari** da realizzare a Piedi, in Mountain Bike e a Cavallo.

La **Guida Ambientale Escursionistica Alessio Alessio di Alpennino** è stata incaricata di realizzare:

- **Scheda in Pdf formato A4** (scaricabile anche tramite QRCode)
 - **Descrizione testuale**
 - indicazioni sui sentieri e gli incroci
 - consigli su dove parcheggiare e dove mangiare
 - info sulle cose da vedere
 - **Dati sul percorso**
 - Lunghezza in Km
 - **Durata in ore**, calcolata su un **"Passo Turistico"**, **comprensivo di pause** fotografiche, meditative, fisiologiche, pranzi al sacco, merende etc. Si tratta quindi del **"Tempo"** che consigliamo di prendersi per godersi l'esperienza senza fretta. È dato quindi per assodato che un camminatore allenato, senza fermarsi, realizzerà gli itinerari in minor tempo
 - Dislivello in Salita (Ascesa) e in Discesa
 - Difficoltà, calcolata in una scala da 1 a 5, su un **"camminatore non allenato"**
 - **Traccia su Cartografia** (scala 1:25 mila), gentilmente concessa a titolo gratuito da **Dream Italia**
 - La porzione di Cartografia è stata estrapolata da **"Pratomagno - Carta dei Sentieri"** del 2021
 - Informazioni dettagliate sul tipo di tracciato
 - Altimetria dettagliata
- **Traccia GPX** (scaricabile anche tramite QRCode)
 - Realizzata con strumenti professionali e scaricabile gratuitamente
- **Video Traccia 3D con foto Geolocalizzate** (scaricabile anche tramite QRCode)
 - Si tratta di un Video molto utile per capire in anticipo il tipo di percorso che adremo ad affrontare
 - La Traccia si muove sulla montagna 3D e ogni volta che **"tocca"** un punto d'interesse (un bivio, un ponte, un panorama, un bivacco etc), appare la foto o il minivideo di quel punto, geolocalizzato appunto sulla mappa stessa!
 - **Attenzione:** I dati in metri relativi alla Traccia 3D possono differire leggermente da quelli della Traccia GPX, in quanto la precisione degli strumenti utilizzata è diversa. Le due tracce hanno finalità diverse, quella in GPX (più precisa) serve per conoscere la propria posizione utilizzando uno Smartphone o GPS, mentre quella in 3D serve per avere una visualizzazione fotografica del territorio.

Crediti

- Il Progetto è stato voluto e finanziato dal Comune di Montemignaio nel 2023
- Per la scelta dei percorsi da valorizzare e per gli utili consigli ringraziamo il CAI di Firenze
- Gli Anelli Verde, Giallo e Rosso sono stati Progettati e Realizzati dai **Volontari del Comune di Montemignaio**
- Il Sentiero Namastè, il Sentiero Natura, le Sorgenti del Cerchiaia, la Strada della Girandola ed Il Giro delle Frazioni sono stati Progettati e Realizzati dal **Gruppo Namastè del CAI di Firenze**
- La Pulizia e la Manutenzione Ordinaria e Straordinaria dei Sentieri è affidata ai Volontari del **Gruppo Namastè del CAI di Firenze** e del **Comune di Montemignaio**
- L'ottima base Cartografica su cui abbiamo disegnato le Tracce è di Proprietà di **Dream Italia**
- Ringraziamo in anticipo chi usufruirà di questo servizio e vorrà darci utili consigli per migliorarlo

Data ultimo Aggiornamento 26/06/2023

